21

Département de l'Hérault

VILLE DE MONTPELLIER

PLAN D'ALIGNEMENT

RUE DU PIOCH DE BOUTONNET

(ex. C.V. 36)

(APPLICATION CADASTRALE)

ECHELLE: 1/500

Dressé par les
Services Techniques de la Ville
Le Directeur Général
Montpellier le, 10 MARS 1980

Vu
Le Maire [illegible] :
Montpellier, le Adjoint délégué

Vu
Le Commissaire Enqueteur
Montpellier le,

Vu
Le Préfet de l'Hérault
Montpellier le,

Plan Annexé à la Délibération du 11 Juin 1980

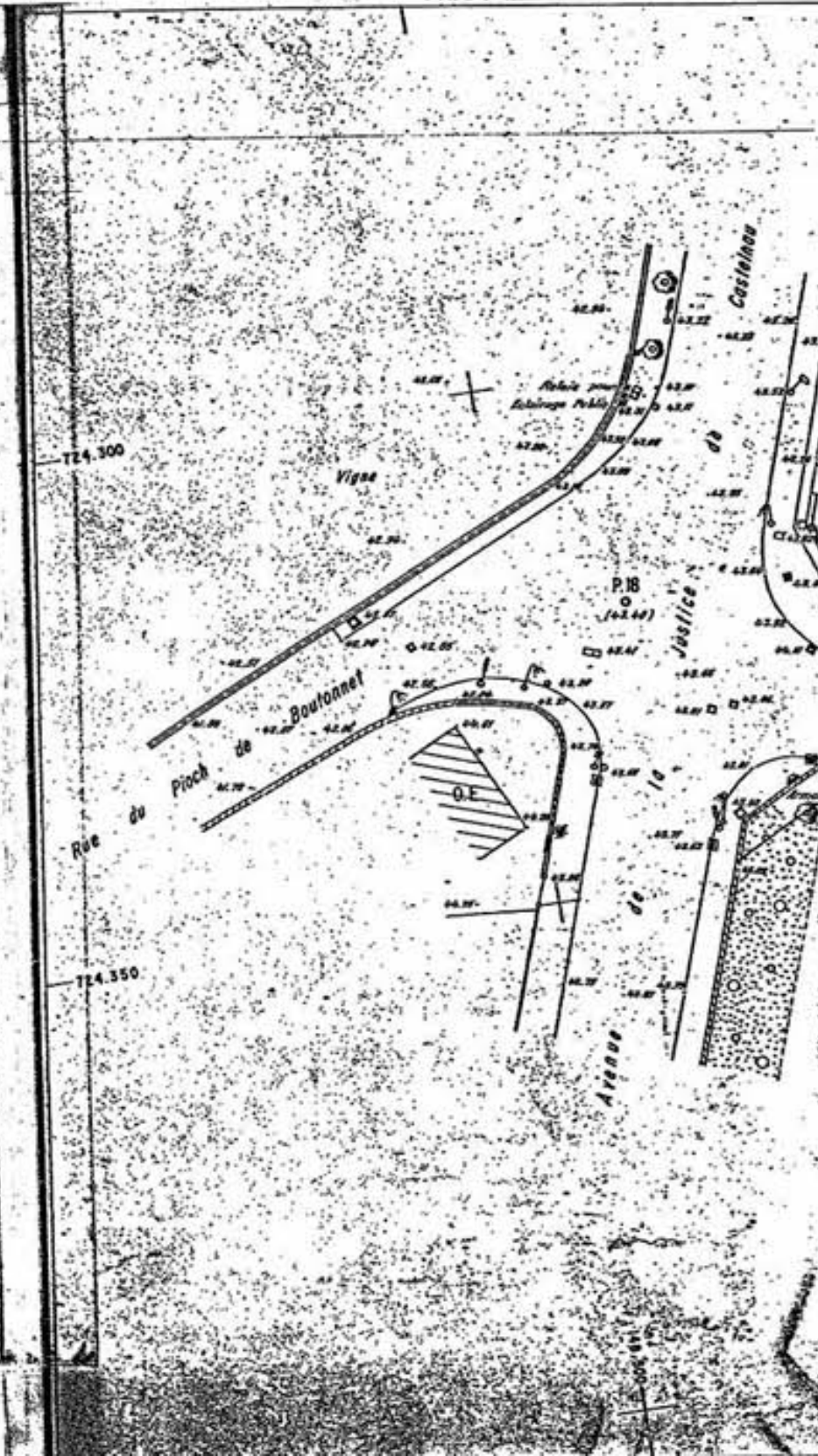
724.300
724.350
Vigne
Relais pour Eclairage Public
P.18
(43.40)
O.E
Rue du Pioch de Boutonnet
Avenue de la Justice de Castelnau


Bloc A
R+3
O.E.
RESIDENCE
SAINTE
CATHERINE
Bloc B
R+3
Résidence
Sainte Catherine
Bloc C
Rossignols
O.E.
Pelouse
R+1
BM
125
Friche
P17
725
BN
128
Puits
BN
129
751
BN
130
Friche
756
O.E.
O.E.
O.E.
O.E.
146.850

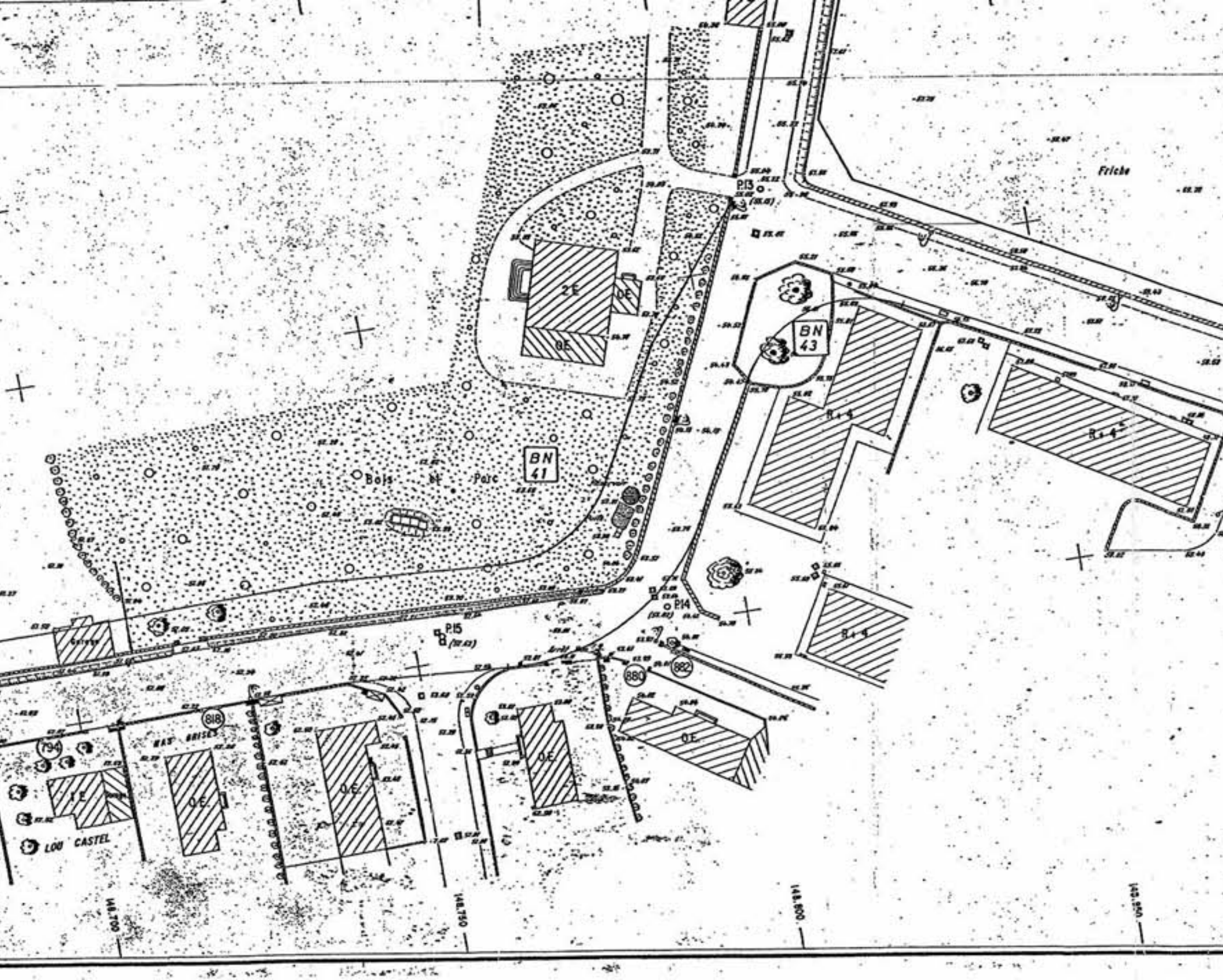
Friche
P.13
BN
43
2E
0E
0E
R+4
R+4
R+4
BN
41
Bois et Parc
P.14
P.15
880
882
0.E.
0.E.
0.E.
0.E.
818
MAS BRISES
794
1 E
LOU CASTEL
148.700
148.750
148.800
148.850

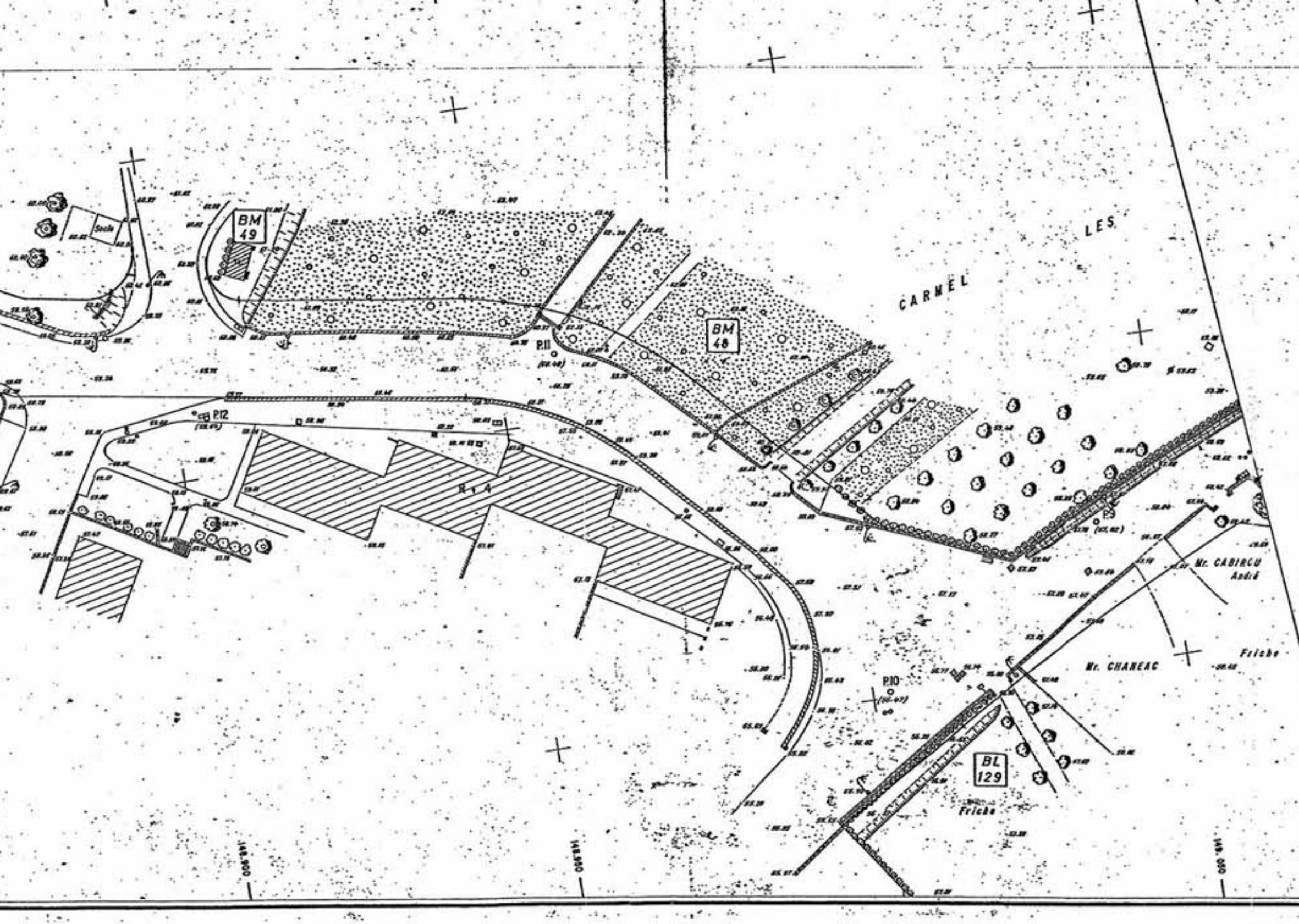
Socle
BM 49
BM 48
LES CARMEL
P.11
P.12
R+4
P.10
Mr. CABIRCU André
Mr. CHANEAC
Friche
BL 129
Friche
148.900
148.950
149.000

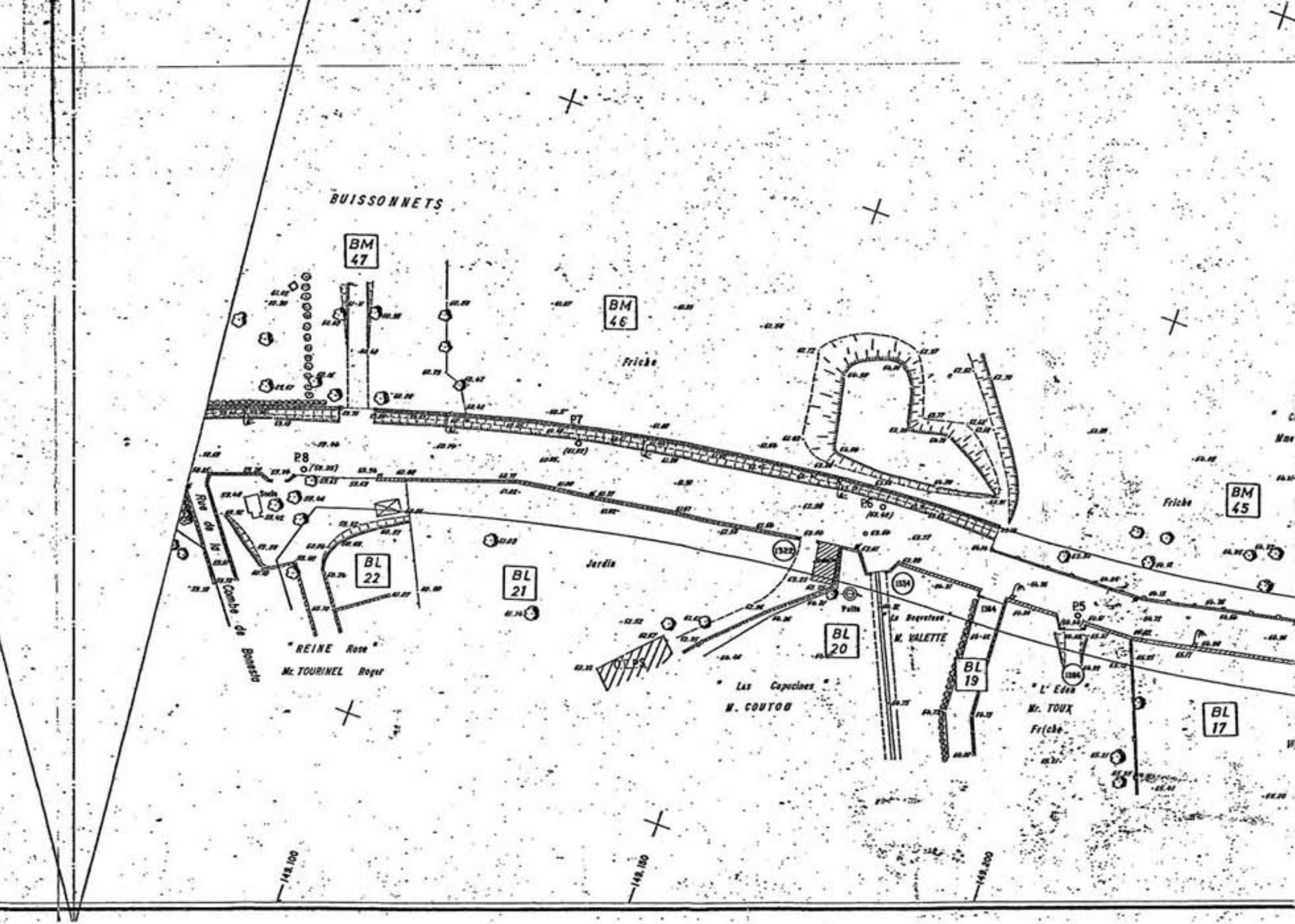
BUISSONNETS
BM 47
BM 46
Friche
P7
P8
P6
P5
BM 45
Friche
BL 22
BL 21
Jardin
Rue de la Combe de Bonnesto
Socle
"REINE Rose"
Mr. TOURINEL Roger
Puits
BL 20
Les Capucines
M. COUTOU
La Baquetane
M. VALETTE
1322
1334
1344
1364
BL 19
"L'Eden"
Mr. TOUX
Friche
BL 17
149.100
149.150
149.200

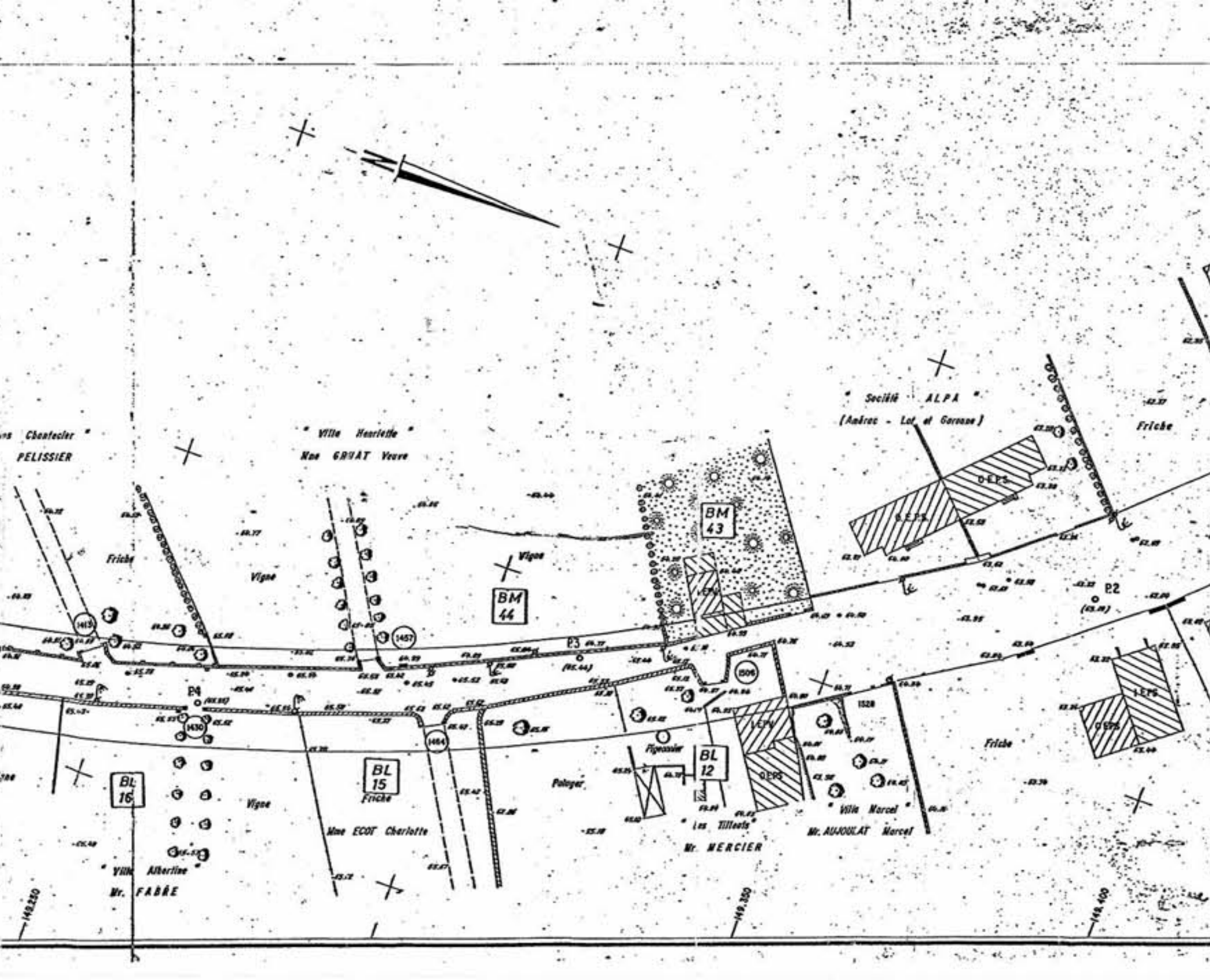
" Ville Chantecler "
PELISSIER
" Ville Henriette "
Mme GRUAT Veuve
" Société ALPA "
(Ambrec - Lot et Garonne)
Friche
Friche
Vigne
Vigne
BM 44
BM 43
OEPS
OEPS
OEPS
OEPS
OEPV
OEPV
P2
(63.10)
P3
(65.44)
P4
(65.93)
1413
1457
1430
1464
1506
1528
BL 16
BL 15
BL 12
Friche
Friche
Vigne
Potager
Pigeonnier
Mme ECOT Charlotte
" Ville Albertine "
Mr. FABRE
" Les Tilleuls "
Mr. MERCIER
" Ville Marcel "
Mr. AUJOULAT Marcel
149.250
149.350
149.400

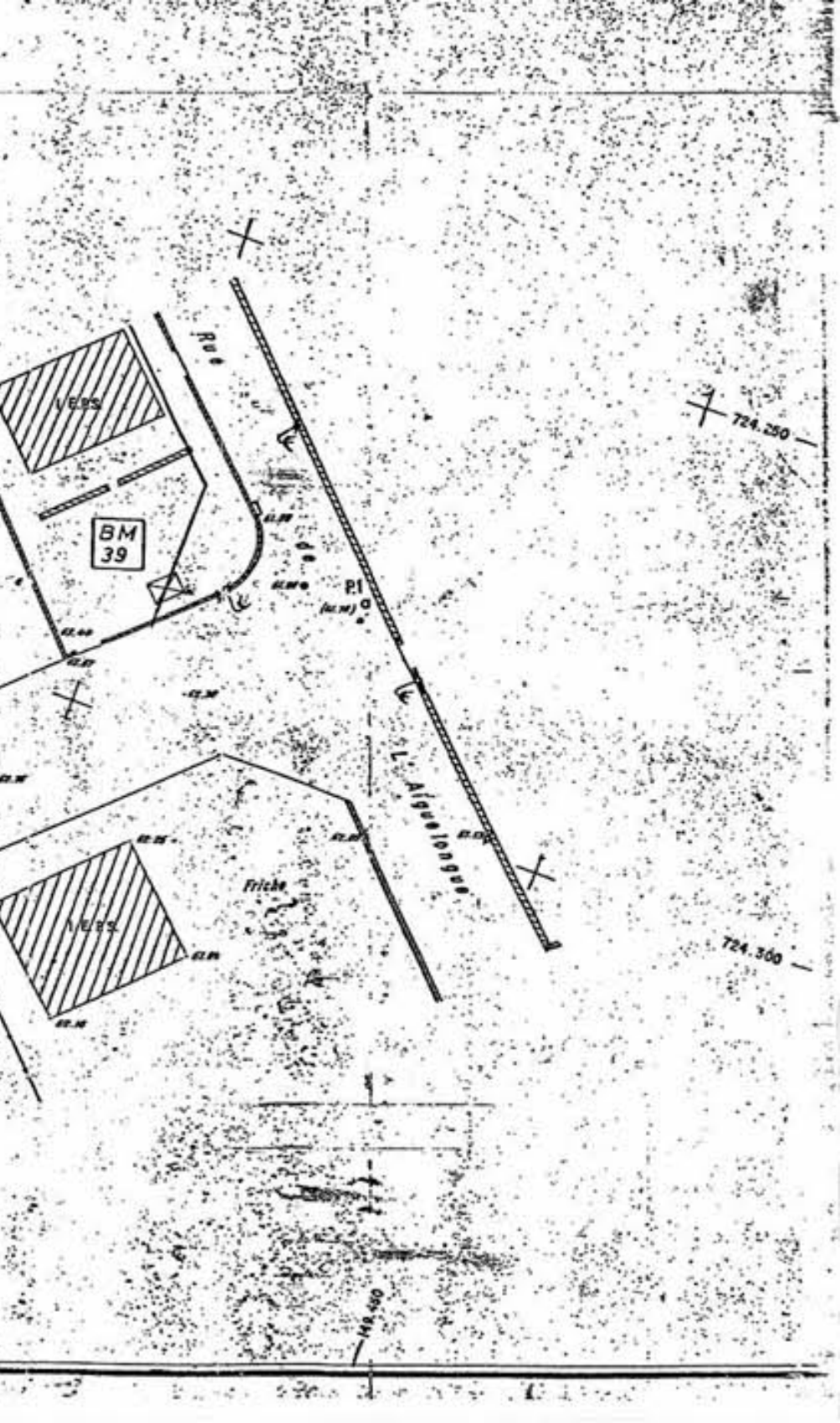
Rue
de
L. Aiguelongue
BM
39
P.1
Friche
724.250
724.300
149.450